



miasto  
*Wisła*  
Podróż do Źródeł



[www.facebook.com/miasto.wisla](https://www.facebook.com/miasto.wisla)



POLSKIE  
CENTRUM  
PROMOCJI



**KROKUS**

hotelarze od 1961



## GOŚCINNOŚĆ I DOBRY SMAK u ....Żródła

Wiśła, ul. Górnośląska 9  
Centrum, 529 m n.p.m.

[www.krokus.pl](http://www.krokus.pl)

[krokus@krokus.pl](mailto:krokus@krokus.pl)

tel. : + 48 33 8 55 11 40

mob. + 48 731 731 110



Villa  
Karola Strjy

Villa Karola Strjy w Wiśle  
ul. Ochowicza 5  
email: [rezerwacja@villastryji.pl](mailto:rezerwacja@villastryji.pl)  
tel: 696 045 473



**Apartamenty: od 2 do 8 osób**  
**Cena za osobę od 65 zł**

1500m do Centrum Wisły

300m do wyciągu Sigiłany

Zapraszamy  
na kameralny wypoczynek



[rezerwacja@villastryji.pl](mailto:rezerwacja@villastryji.pl)

[www.villastryji.pl](http://www.villastryji.pl)

hotele i ośrodki marzeń

# Geovita®

Centrum  
Konferencji  
i Rekreacji Geovita  
w Wiśle

GRUPA **PGNiG**

tel. +48 33 855 23 12

+48 601 580 906

Os. Bajcary 14

43-460 Wiśła

[wisla@geovita.pl](mailto:wisla@geovita.pl)

[www.geovita.pl](http://www.geovita.pl)



Położone jest w zacisznej,  
malowniczej Dolinie  
Malinka, 400 m od skoczni

narciarskiej im. Adama Małysza. Fantastyczna kuchnia,  
profesjonalna obsługa i rodzinna, kameralna atmosfera  
CKiR GEOVITA w Wiśle jest idealnym miejscem do  
wypoczynku i regeneracji sił.


Oferujemy noclegi w pokojach 1-,2-,3-osobowych,  
pokojach typu STUDIO oraz Apartamentach, łącznie 98  
miejsc noclegowych.

**W**isła to ponad 11 tys. miasto położone w górach, w województwie śląskim, w powiecie cieszyńskim. Znajduje się na terenie Śląska Cieszyńskiego, którym niegdyś rządziły 2 rody: Piastowie Cieszyńscy i Habsburgowie. W XIV wieku Piastowie złożyli hołd lenny królowi czeskiemu i od tego momentu Księstwo Cieszyńskie stanowiło lenno korony czeskiej. W XV wieku królestwo Czech dostaje się pod panowanie Habsburgów i automatycznie Wisła, jak i cały Śląsk Cieszyński, stają się częścią cesarsko królewskiej monarchii. W latach 1918-1939 Wisła jest częścią nowopowstałej Polski, podczas II wojny światowej wchodzi w skład hitlerowskich Niemiec, a od 1945 roku ponownie jest w granicach Polski.

Na terenie miasta zarejestrowanych jest ponad 11 kościołów, z których największe to ewangelicko-augsburskie i katolickie. Wszystkie wyznania żyją w ekumenizmie.

**W**isła is a town of more than 11 thousand inhabitants located in the mountains of Silesia, in Cieszyn county. It is located in Cieszyn Silesia, which was once ruled by two noble families: Piastowie Cieszyńscy and the Habsburgs. In the fourteenth century Piast family have paid homage to the Bohemian King and since then Cieszyn Duchy became a fiefdom to the Czech Crown. In the fifteenth century, the Kingdom of Bohemia came under the rule of the Habsburgs, which meant that Wisła as well as Cieszyn Silesia became a part of the imperial and royal monarchy. In the years of 1918 to 1939 Wisła was a part of newly established Poland, then during the World War II it was integrated into Nazi Germany, to finally come back to Poland after 1945.

In the area of the town there are over 11 churches registered, the biggest of them being Evangelical-Lutheran and Catholic. All denominations obey the ideals of ecumenism.



Miasto Adama Małysza, Piotra Żyły, czy Antoniego Piechniczka wchodzi w skład Beskidzkiej 5. Jest to organizacja skupiająca 5 gmin położonych w Beskidzie Śląskim: Brennej, Istebnej, Szczyrku, Ustroniu i Wiśle. Wszystkie położone w górach, posiadają narciarskie trasy zjazdowe, miejsca noclegowe w różnych standardach oraz górskie szlaki turystyczne łączące te gminy. Wspólnie promują się w materiałach promocyjnych i filmach reklamowych zachęcając do przyjazdu do tych miejscowości.

Wisła jest piękną, turystyczną miejscowością. Położona na obszarze ponad 110 km<sup>2</sup>, pomiędzy szczytami górskimi, składa się z kilku dolin w których znajduje się wiele atrakcji turystycznych, w tym: przyrodniczych, sportowych, historycznych, religijnych oraz etnograficznych.

Jeśli ktoś kocha góry, spokój, przyrodę i lubi wędrować szlakami turystycznymi, spacerowymi, czy przyrodniczymi to w mieście Adama Małysza znajdzie łącznie ponad 150 km takich szlaków. Główny Szlak Beskidzki prowadzący w Bieszczady, Szlak Habsburgów, ścieżki przyrodnicze to tylko część wiślańskich szlaków. Działające na terenie miasta koleje linowe oferują wyjazdy na wiślańskie szczyty, z których podziwiać można piękne panoramy miasta i otaczających gór.



The town of Adam Małysz, Piotr Żyła and Antoni Piechniczek is a part of the Beskid 5. It is an organization that combines five communes located in the Silesian Beskid: Brenna, Istebna, Szczyrk, Ustroń and Wisła. All of them are located in the mountains, they have ski slopes, accommodation in various standards as well as mountain hiking trails connecting the communes. They cooperate in promoting themselves in various advertising media to encourage tourism in the area.

Wisła is a beautiful tourist resort. Spread on the area of over 110 square kilometers between the mountain ridges, it is made of several valleys which contain many tourist attractions including: nature, sports, history, religion and ethnography.

If you love mountains, peace, quiet, nature and hiking through tourist trails, then in the town of Adam Małysz you will find more than 150 kilometers of such routes. The Main Beskid Trail leading into Bieszczady, Habsburgs Trail, nature paths are only a small part of the Wisła trails. Cable trains operating in the town offer rides to the Wisła's peaks from which you can admire the beautiful panorama of the town and the mountains surrounding it.



Będąc w Wiśle proponujemy odwiedzić: skocznie narciarskie w Wiśle Centrum (K10, K20, K40), Łabajowie (K10, K35, K65) i Malince imienia Adama Małysza (K-120), muzea: narciarstwa, aptekarstwa, spadochroniarstwa, turystyki i beskidzkie z enklawą budownictwa drewnianego, Zameczek Myśliwski Habsburgów, kościoły ewangelickie i katolickie, Zabytkowy Park Przygód, Aleję Podań i Legend, Pomnik Źródeł Wisły, amfiteatr w którym znajduje się figura Stanisława Hadyna, kaskady rodła, wiadukt kolejowy w Łabajowie, miejsce w którym powstaje rzeka Wisła, zaporę i zbiornik na jeziorze Czarnieńskim, wiślańską Niagarę, figurę A. Małysza z białej czekolady, rezerwat przyrody Barania Góra, wieżę widokową na szczycie Baraniej Góry (1220 m n.p.m), chaty i galerie prezentujące zbiory sportowe, historyczne, przyrodnicze i etnograficzne np.: Galeria Trofeów A. Małysza, U niedźwiedzia, U Kocyana, Willa Japonica, U Dziadka, Zapiecek u Jędrysa, Izba Leśna na Przysłópiu.

Wyjątkowym miejscem w skali kraju jest Rezydencja Prezydenta RP, położona na zboczu Zadniego Gronia (728 m n.p.m.). Zamek Górny, Zamek Dolny, Gajówka (wybudowane w okresie międzywojennym XX w. dla wszystkich prezydentów Polski) oraz drewniane kościołki Habsburgów tworzą to wyjątkowe miejsce. W niedziele i święta można w drewnianej kaplicy pw. Św. Jadwigi Śląskiej uczestniczyć w katolickim lub ewangelickim nabożeństwie, czasami z udziałem Prezydenta RP.

Bezpłatne zwiedzanie rezydencji, której wystrój pochodzi z czasów pierwszego prezydenta i jednocześnie mieszkańca zamku Ignacego Mościckiego, możliwe jest w grupach po wcześniejszym (co najmniej 7 dniowym) kontakcie z Rezydencją.

While in Wisła we recommend you to visit: ski jumps in the centre of Wisła (K10, K20, K40), Łabajów (K10, K35, K65) and in Malinka, named after Adam Małysz (K120); museums of: skiing, pharmacy, parachuting, tourism and Beskid with an enclave of wooden architecture; Habsburgs Hunting Manor, Evangelic and Catholic churches, Historic Adventure Park, The Alley of Myths and Legends, The Monument of Vistula's Source, amphitheatre with a figure of Stanisław Hadyna, Rodło Cascades, Train Overpass in Łabajów, the place where Vistula starts, the dam and reservoir on Czarnieńskie Lake, Wisła's Niagara, the statue of Adam Małysz made of white chocolate, nature sanctuary Barania Góra, sightseeing tower on the peak of Barania Góra (1220 meters above sea level), cottages and galleries presenting sports, historic, natural and ethnographic memorabilia e.g.: Adam Małysz Trophy Gallery, U Niedźwiedzia, U Kocyana, Willa Japonica, U Dziadka, Zapiecek u Jędrysa, Izba Leśna na Przysłópiu.

The residence of the President of Poland is one of the most unique places in the country, located on the slope of Zadni Groń (728 m above sea level). Upper Castle, Lower Castle, Gajówka (built in the interwar period of the twentieth century for all Polish presidents) and the wooden church of the Habsburgs make it a special place. On Sundays and public holidays you can attend Catholic or Evangelic worship in the wooden chapel dedicated to St. Hedwig of Silesia, sometimes with the participation of President of Poland.

Free tour of the residence, which design dates back to the time of the first president and inhabitant of the castle, Ignacy Moscicki, is possible in groups by prior (at least 7 days) contact with the residence.

Jeśli chcecie poznać ciekawostki, anegdoty związane z Beskidami, czy pod okiem profesjonalnego przewodnika skorzystać z górskich szlaków turystycznych, koniecznie musicie odwiedzić drewniany Zameczek Myśliwski Habsburgów, gdzie swoją siedzibę mają wiślańscy przewodnicy. To oni, jako profesjonalści w swojej branży, w wyjątkowy i niepowtarzalny sposób oprowadzą i opowiedzą o Wiśle oraz całym regionie.

W ciągu całego roku na turystów czeka wiele imprez kulturalnych i sportowych. Do największych należą: Tydzień Kultury Beskidzkiej, Dni Wisły, Puchar Świata w Skokach Narciarskich, Bieg Po Nowe Życie, Downhill Contess, Bike Maraton.

Jeśli należycie do tych osób, które podczas urlopu/wypoczynku nie używają swojego samochodu, w Wiśle czekają na Państwa ciuchcie turystyczne, busy, taksówki, które zabiorą Was w każde miejsce. Co ważne, niektóre z nich dostosowane są do osób niepełnosprawnych oraz dla rodziców z wózkami dziecięcymi.

Karczmy regionalne, kuchnie domowe, restauracje, pizzerie, smażalnie, bary, puby, cukiernie, czy kawiarnie zadbają o Państwa podniebienie. Każdy znajdzie w nich coś dla siebie.

Jeśli macie Państwo jakiegokolwiek pytania - dzwońcie, piszcie e-maile, albo odwiedźcie informację turystyczną (tel. 33 855 34 56, [promocja@wisla.pl](mailto:promocja@wisla.pl), Plac B. Hoffa 3). Jej pracownicy pomogą Państwu w każdej sprawie

Szczegółowe informacje na temat Wisły znajdziecie Państwo na stronie internetowej [www.wisla.pl](http://www.wisla.pl).

Serdecznie zapraszamy

If you want to learn the tidbits and anecdotes related to Beskid or hike through mountain tourist trails with the help of a professional guide, you should definitely visit the wooden Habsburgs Hunting Manor, which is the headquarters of the Wisła's guides. It is them, the professionals, that in a unique and special way can tell stories and guide you through Wisła and the nearby area.

During the whole year there are many cultural and sports events awaiting the tourists. Some of the biggest are: The Week of Beskid Culture, Days of Wisła, Ski Jumping World Cup, Run for the New Life, Downhill Contess, Bike Marathon.

If you are one of the people who do not use their car during their holidays, in Wisła there are tourist trains, buses, taxis which can get you to any place. What is more important, some of them are adapted to the needs of the disabled as well as parents with rollers.

Regional inns, domestic cuisine, restaurants, pizza parlours, grills, pubs, confectioneries or cafés are there to take care of your palate. Everyone can find here something to their liking.

If you have any question - call, write emails or visit tourist information point (+48 33 855 34 56, [promocja@wisla.pl](mailto:promocja@wisla.pl), Plac B. Hoffa 3). Its employees are there to help you in any matter.

The detailed information about Wisła can be found at the website [www.wisla.pl](http://www.wisla.pl)

Welcome





## Wisła from the other, cycling side

The town of Wisła in cooperation with Nydek municipality in Czech Republic implemented the project called "MTB Beskidy, or biking through Europe - the creation and promotion of cross-border mountain biking trails - stage 3". The final result of the project is to set six bike paths, equipped with a roofed resting points along with the large format maps and preparing paper maps. We also issued bicycle discount cards for the creation of bicycle-friendly accommodation. We invite all lovers of riding on two wheels to use the routes, maps and discounts, and we wish you a pleasant stay in Wisła. Descriptions of the routes and all the details are on the website [www.rowery.wisla.pl](http://www.rowery.wisla.pl)

## Wisła z nowej, rowerowej strony

Miasto Wisła wspólnie z Gminą Nydek w Czechach zrealizowało projekt pod nazwą "MTB BESKIDY, czyli rowerem przez Europę - utworzenie i promocja transgranicznych tras kolarstwa górskiego - etap 3". Finalnym efektem projektu jest wytyczenie sześciu tras rowerowych, wyposażonych w zadane punkty odpoczynkowe wraz z mapami wielkoformatowymi, oraz opracowanie map papierowych. Zostały także wydane rowerowe karty rabatowe w ramach tworzenia obiektów noclegowych przyjaznych rowerzystom. Zapraszamy wszystkich miłośników jazdy na dwóch kółkach do korzystania z tras, map oraz rabatów i życzymy udanego pobytu w Wiśle. Opisy tras oraz wszelkie szczegóły znajdują się na stronie [www.rowery.wisla.pl](http://www.rowery.wisla.pl)



**W**isła położona w środku Beskidu Śląskiego na poziomie 431 m. n.p.m. w dolinie rzeki Wisły, zajmuje powierzchnię ponad 110 km<sup>2</sup>. Od zachodu otoczona jest pasmem Czantorii (995 m) ciągnącym się przez Stożek (980 m) do przełęczy Kubalonka (761 m), a od wschodu przebiegającym, od położonej nad Ustroniem, Równicy (885 m) przez Trzy Kopce Wiślańskie (810 m) do Przełęczy Salmopolskiej (934 m). W tym miejscu granicę stanowi właściwy grzbiet Baraniej Góry (1220 m) kończący się na Karolówce.

W masywie Baraniej Góry znajdują się najpiękniejsze okazy flory. W 1953 r. został tu utworzony Park Krajobrazowy, który obejmuje górny regiel z naturalną świerczyną, jako otoczką źródlisk rzeki Wisły. Trzy górskie potoki: Czarna i Biała Wisetka oraz Malinka - tworzące po połączeniu rzekę Wisłę, stanowią rezerwat wodny ze szczególną ochroną pstrąga potokowego.

**W**isła is located in the middle of Silesian Beskid, at the attitude of 431 meters above the sea level, in the valley of the Vistula river and it has a total area of 110 square kilometers. From the west it is surrounded by a mountain range of Czantoria (995 m) which spreads through Stożek (980 m) to the Kubalonka pass (761 m). From the east there are Równica (885 m), Trzy Kopce Wiślańskie (810 m) and Przełęcz Salmopolska (934 m), the border being Barania Góra (1220 m) which ends in Karolówka.

In the Barania Góra mountain massif there are the most beautiful plant specimens. In 1953 a landscape park was created here, it includes montane zone with natural spruce region surrounding the source of Vistula river. Three of the mountain streams - Czarna and Biała Wisetka as well as Malinka which connect to create Vistula river are a water reserve protecting the rare species of trout.





**Zamek Prezydenta Rzeczypospolitej Polskiej**  
**ul. Zameczek 1, tel. 33 854 65 00**  
**zamekwisla@zamekwisla.pl    www.zamekwisla.pl**

**Godziny zwiedzania: od środy do soboty w grupach do 20-tu osób z przewodnikiem. Wstęp bezpłatny. Zapisy w Recepcji Rezydencji z 7 dniowym wyprzedzeniem. Nabożeństwa w Kaplicy Św. Jadwigi w każdą niedzielę Kaplica na terenie rezydencji udostępniana jest wiernym:**  
**- godz. 10.30 Nabożeństwo Ewangelickie**  
**- godz. 12.00 Msza Św.**

Historia Zamku Prezydenta RP sięga początków XX-go wieku. W 1907 roku w Wiśle Czarnem na Zadnim Groniu wybudowano modrzewiowy pałacyk myśliwski Habsburgów, a powyżej niego w 1909 roku drewniany kościółek. W 1927 roku, z inicjatywy Wojewody Śląskiego Michała Grażyńskiego, opuszczony już budynek wyremontowano z zamiarem przekazania do dyspozycji Prezydentowi Ignacemu Mościckiemu. Jednakże w noc po zakończeniu remontu z 23 na 24 grudnia, pałacyk doszczętnie spłonął. W latach 1929-1930 wybudowano nowy obiekt. W miejscu spalonego pałacyku stanął Zamek Dolny, a 200 m powyżej - Zamek Górny.

Zamek w Wiśle to awangardowe dzieło polskiej myśli architektonicznej i artystycznej okresu XX-lecia międzywojennego podarowane przez lud śląski Prezydentom RP. O jego unikalności świadczy nie tylko architektura, lecz również bezprecedensowy jak na tamten okres wystrój i wyposażenie wnętrza.

Współpracownikami Adolfa Szyszko - Bohusza przy projektowaniu rezydencji byli Andrzej Pronaszko i Włodzimierz Padlewski.

Po latach zawieruchy wojennej i PRL-u, kiedy to Zamek przekazany został górnikom ze Śląska, dzięki staraniom Prezydenta RP Aleksandra Kwaśniewskiego przywrócono historyczną funkcję zamku, jako rezydencji Głowy Państwa.

Zamek poddany został modernizacji i przystosowany do współczesnych standardów rezydencji Głowy Państwa.

Aktualnie w ogólnodostępnym Zamku Dolnym i Gajówce na gości czekają komfortowo wyposażone apartamenty i pokoje. Baza hotelowa Rezydencji pozwala na organizowanie niewielkich konferencji i szkoleń oraz uroczystości okolicznościowych.



### Zameczek Myśliwski Habsburgów

ul. Lipowa 4a, tel. 33 855 35 60

[pttk@wisla.pl](mailto:pttk@wisla.pl) [pttkwisla@slaskie.travel](mailto:pttkwisla@slaskie.travel)

[www.pttk.wisla.pl](http://www.pttk.wisla.pl)

**Godziny otwarcia: poniedziałek - piątek - 9.00 - 16.00**

**sobota - 9.00 - 14.00 Wstęp bezpłatny**

Zameczek Myśliwski Habsburgów to tyrolski drewniany budynek z końca XIX w. Wybudowany w stylu alpejskim tj. na planie kwadratu, z drewnianymi ścianami z bali, jest przykładem drewnianego budownictwa habsburskich leśniczówek. Pierwotną lokalizacją budynku była polana Przysłop pod Baranią Górą. Służył on rodzinie cesarskiej i jej gościom, jako baza wypadowa do polowań w beskidzkich lasach. W latach 1925 - 1979, po przeprowadzeniu prac modernizacyjnych i adaptacyjnych, pełnił rolę schroniska górskiego.

W 1986 r. drewniany zameczek rozebrano, przewieziono z Przysłopia do Centrum Wisły i zrekonstruowano. W 90 rocznicę powstania Zameczku - 3 października 1987 r. przekazano go wiślańskiemu oddziałowi PTTK, w którym do dzisiaj mieści się jego siedziba. Zameczek Myśliwski Habsburgów jest cennym zabytkiem drewnianego budownictwa rezydencyjnego i zarazem jedną z ostatnich, zachowanych do dnia dzisiejszego budowli tego typu, powstałych na ziemiach beskidzkich. Stanowi jeden z punktów szlaku architektury drewnianej i obecnie jest siedzibą Oddziału PTTK „Wisła”.

### Głuszc w lasach Beskidu Śląskiego

Można zobaczyć tam tablice informacyjne pokazujące krótką historię dynastii Habsburgów, opisujące łowiectwo i polowania na głuszcę. Są też na nich przedstawione informacje na temat Zameczku Myśliwskiego na Zadnim Groniu, obecnej Rezydencji Prezydenta RP, oraz polowań prezydenta Ignacego Mościckiego w naszych lasach. Wystawa ma również elementy multimedialne, informacji można szukać w specjalnym infoboxie, a także posłuchać dźwięku... tokowania głuszców. Ważnym elementem są same głuszcze, wyglądające jak żywe.



**Muzeum Beskidzkie im. Andrzeja Podzorskiego**

ul. Steller 1, tel. 33 855 22 50

muzeumwisla@neostrada.pl

www.muzeumwisla.pl

**Godziny otwarcia: poniedziałek: nieczynne****wtorek, czwartek, piątek: 9.00-15.00, środa: 9.00 - 17.00****sobota-niedziela: 10.00-14.00**

Muzeum Beskidzkie w Cieszynie, zostało oddziałem Muzeum Śląska Cieszyńskiego w Cieszynie, zostało otwarte 16 sierpnia 1964 r. w czasie I Tygodnia Kultury Beskidzkiej w Wiśle. Jego założycielem był Andrzej Podzorski.

Siedzibą muzeum jest budynek dawnej karczmy z 1794 roku wybudowanej przez wiślański zbor ewangelicki. Wiślańskie muzeum posiada cztery działy: etnograficzny, fotografii, historyczny i sztuki. Stałą wystawę muzeum, stanowią eksponaty obrazujące podstawowe dziedziny życia, kultury i twórczości górali Beskidu Śląskiego takie jak: pasterstwo, tkactwo, obróbka drewna, ciesielstwo, kowalstwo oraz obróbka wełny i lnu.



Muzeum Beskidzkie pozwala również poznać osobliwości męskiego i kobiecego stroju ludowego zróżnicowanego względem pór roku oraz przykłady sztuki ludowej. Atrakcją dla zwiedzających jest pomieszczenie, które stanowi rekonstrukcję dawnej kurnej chaty z przykładami malowanej tróły, stołu z kamiennym blatem, naczyń kuchennych i wielkiego pieca z trąbą piekarską.


Ekspozycję uzupełniają wystawy czasowe o różnorodnej tematyce. Muzeum posiada bogatą kolekcję malarstwa: Czesława Kuryatty, Ludwika Konarzewskiego, Jana Wałacha, Pawła Steller oraz starodruki, archiwalia i cenny zbiór starej fotografii. W ramach zwiedzania muzeum można odwiedzić Enklawę Budownictwa Drewnianego, w skład której wchodzi: kuźnia z pokazem kowalstwa, kolyba, chata kumornika i ogród zielarski. Istnieje również możliwość zwiedzenia starej szkoły, w której cyklicznie odbywają się lekcje i warsztaty.



### Amfiteatr im. Stanisława Hadyny, Wisła Centrum - Park Kopczyńskiego

Zmodernizowany w roku 2010 amfiteatr jest miejscem ważniejszych imprez kulturalnych w mieście, m.in. Tygodnia Kultury Beskidzkiej. Nosi imię słynnego kompozytora i założyciela Zespołu Pieśni i Tańca "Śląsk", którego figura, wykonana z mosiądzu, ma swoje stałe miejsce na widowni. Charakterystyczny dach wiślańskiego amfiteatru wyróżnia go spośród innych tego typu obiektów. Podczas wydarzeń na jego widowni może zasiąść ok. 1200 osób.





**Galeria Sportowe Trofea Adama Małysza**  
 ul. Maja 48 a, tel. 517 567 660  
[galeria@malysz.org.pl](mailto:galeria@malysz.org.pl) [www.malysz.org](http://www.malysz.org)  
**Godziny zwiedzania: poniedziałek - nieczynne**  
**- za wyjątkiem wakacji, ferii zimowych i świąt**  
**wtorek - niedziela: 10.00 - 17.00 Wstęp płatny.**

Galeria Adama Małysza znajduje się w Wiśle na Oazie, zaraz obok ronda. Nasz Mistrz Skoków Narciarskich zebrał w niej wszystkie puchary, medale, kryształowe kule oraz wiele pamiątek związanych z jego karierą sportową. W galerii wystawiona jest również jego kolekcja sprzętu narciarskiego (od dawnego po ten współczesny).

**Figura Adama Małysza z białej czekolady**  
 pl. B. Hoffa 3 - holl Domu Zdrojowego  
[promocja@wisla.pl](mailto:promocja@wisla.pl) [www.wisla.pl](http://www.wisla.pl)  
**Godziny zwiedzania: poniedziałek - niedziela: 8.00 - 22.00**  
**Wstęp bezpłatny.**

Figura Adama Małysza rzeczywistych wymiarów, jest dziełem członków Stowarzyszenia Cukierników RP. Wykonana została w 2001 r. z bloku białej czekolady o wadze 330 kg.

Wymiary figury: wysokość 2,5 m waga 180 kg. Po raz pierwszy zaprezentowana została 5 maja 2001 r. przy okazji imprezy na cześć Orła z Wisły "Majówka z Małyszem". W 2007 r. figura przeszła gruntowną renowację, przeprowadzoną przez firmę E. Wedel, w trakcie której uzupełniono również czwartą kryształową kulę Mistrza.



## Skocznia narciarska im. Adama Małyszka - K120

ul. Malinka, tel. 33 855 51 05; 666 047 146

[www.wisla-malinka.com](http://www.wisla-malinka.com)

**Godziny otwarcia: w zależności od sezonu i ilości chętnych, głównie weekendy.**

**Wstęp bezpłatny, płatny parking i wyjazd wyciągiem.**

Zmodernizowana skocznia została oddana do użytku 27 września 2008 r. Uroczystość otwarcia połączono z nadaniem skoczni imienia Adama Małyszka i z pierwszymi zawodami - Letnimi Mistrzostwami Polski w Skokach Narciarskich i Kombinacji Norweskiej na Igelicie.

Skocznia jest bazą treningową dla przyszłych skoczków. Po jej gruntownej modernizacji jest miejscem, gdzie następcy Adama Małyszka mogą przygotowywać się do zawodów i rozwijać swoje sportowe kariery. Skocznia w Wiśle Malince jest też symbolem podziękowania dla Adama Małyszka za jego sportowe osiągnięcia. Odbývają się na niej m.in. zawody Pucharu Świata w skokach narciarskich.



## Skocznie narciarskie w Wiśle Łabajów, ul. Turystyczna Skocznie narciarskie w Wiśle Centrum, ul. Kolejowa

### Aleja Gwiazd Sportu Centrum - Pl. B. Hoffa / ul. 1-Maja

Aleję tworzą pamiątkowe tablice wykonane z brązu i wmurowane w nawierzchnię chodnika. Otwarcie Alei Gwiazd Sportu miało miejsce 26 września 2008 r. Wtedy to zostały wmurowane dwie tablice: pierwsza startowa upamiętniająca m.in. otwarcie skoczni w Wiśle Malince oraz druga poświęcona Adamowi Małyszowi - Mistrzowi Świata w skokach narciarskich, największego sportowca w historii Wisły, jednego z najwybitniejszych sportowców w dziejach Polski. Wszystkie tablice, które są lub kolejne, które w przyszłości zostaną wmurowane w Aleję Gwiazd Sportu będą poświęcone różnym wybitnym sportowcom, których życiowe szlaki spłoty się w jakikolwiek sposób z Wisłą.



## Zabytkowy Park Przygód Centrum - Park Kopczyń- skiego "za blokami" Wstęp bezpłatny

Miniatury dziesięciu zabytkowych budowli znajdujących się w miastach położonych wzdłuż biegu rzeki Wisły, wykonane ze szklanej kolorowej mozaiki.

Są to:

Rezydencja Prezydenta

RP Zamek w Wiśle

Zamek Królewski na Wawelu  
w Krakowie

Zamek w Sandomierzu

Zamek w Janowcu


Zamek w Kazimierzu Dolnym



Pałac w Puławach  
Zamek Królewski  
w Warszawie  
Katedra św. Janów  
w Toruniu  
Zamek w Świeciu  
Żuraw w Gdańsku

## Pomnik Źródeł Wisły, ul. Olimpijska

Pomnik symbolizujący rzekę łączącą wszystkie ziemie polskie od gór do morza, podkreślający powrót i przynależność Śląska do Macierzy. Rzeźba przedstawia postać dziewczyny z naręczem kwiatów umieszczoną na cokole nad basenem.



## Dąb Wolności, ul. Olimpijska

Drzewo zasadzone przez Prezydenta Bronisława Komorowskiego w dniu 13 czerwca 2014r., symbolizujące 25-lat wolności w Polsce. W kraju zasadzono 25 lat takich dębów.

**Kościół Ewangelicko - Augsburski****Apostołów Piotra i Pawła**

ul. 1 Maja 49, tel. 33 855 24 90

wisla-centrum@luteranie.pl www.wisla.luteranie.pl

**Liturgia: nabożeństwa niedzielne: 8.45, 11.00****spowiedź i komunia święta o godz. 10.00****Wstęp bezpłatny.**

Kościół ewangelicko - augsburski Apostołów Piotra i Pawła, który wzniesiono w latach 1833 - 1838 według projektu Edwarda Koerbera. Pierwotnie był trójnawową halą o cechach klasycystycznych, bez wieży i dzwonów. Poświęcenia dokonano w 1838 roku.

Trójkondygnacyjną wieżę wzniesiono dopiero w latach 1861 - 1863. Wnętrze kościoła jest trójnawowe, z typowym dla kościołów protestanckich układem dwukondygnacyjnych empor w nawach bocznych. Poprzez purystyczny wystrój wnętrza, który utrzymany jest w kolorze białym, uwaga skupiają następujące elementy: ołtarz z witrażem i ambona.

W części ołtarzowej dominuje dużych rozmiarów witraż z przedstawieniem apostołów Piotra i Pawła. Witraż został wykonany w 1932 r., o czym świadczy sygnatura na witrażu SGŻ 1932. Wykonawcą był Krakowski Zakład Witraży, a projekt należał do Adama Ciompy, który wyraźnie w kompozycji i estetyce nawiązał do sztuki młodopolskiej.

**Kościół rzymsko - katolicki, p.w. Znalezienia Krzyża Świętego**

ul. Kopydło 103 A, tel. 33 855 32 58

**Msze Św. w niedziele: 8.00, 10.00, 12.00, 19.00**

Kościół ten wzniesiono w latach 1981-1983. Wieża za-  
bytkowa z XVII wieku o wymiarach 8.75 x 8.40 m i wysokości 30,5 m pochodzi z kościoła w Połomii koło Jastrzębia Zdroju, wzniesionego tam w 1575 r. Kościół ten został poświęcony 12 czerwca 1983 r. Od 29 kwietnia 1984 r. jest siedzibą parafii pod wezwaniem Znalezienia Krzyża Św.





**Kościół rzymsko - katolicki p.w. Wniebowzięcia Najświętszej Maryi Panny**

**ul. Lipowa 7, tel. 33 855 24 65**

**[www.parafia-wisla.pl](http://www.parafia-wisla.pl)**

**Liturgia - Msze św: niedziela: 7.30, 8.45, 10.00, 11.30, 17.00, 19.00 (VII-IX)**

**poniedziałek, wtorek, środa: 7.00 i 17.00, 19.00 (VII-VIII)**

**czwartek, piątek, sobota: 10.00 i 17.00, 19.00 (VII-VIII)**

W roku 1444 blisko miejsca obecnego kościoła parafialnego powstał pierwszy, drewniany kościółek wiślański - prawdopodobnie kaplica cmentarna z datą na belce sufitowej 1444. Z nastaniem reformacji ruchu religijnego w XVI wieku ów pierwotny kościółek przejęli protestanci, rozbudowując go i zachowując ową belkę z datą z roku 1444. W okresie kontrreformacji kościółek przechodzi znowu w ręce katolików.

W 1830 roku ks. Kraus, ówczesny proboszcz Ustronia, postarał się o lokalizację pod budowę nowego kościoła. W roku 1851 administrator komory w Cieszynie Rath v. Kalkberg wyjednał ustalenie patronatu dla kościoła w Wiśle i w tymże roku w lecie przystąpiono do budowy obecnego murowanego kościoła pod wezwaniem Wniebowzięcia Najświętszej Maryi Panny. Budowę ukończono w roku 1865. Wisła liczyła wówczas 4000 mieszkańców, z czego tylko 190 katolików. Cmentarz mieszczący się obok kościołka był miejscem grzebania katolików i ewangelików.





**Wieża widokowa na Baraniej Górze - Wisła Czarne**  
**Wstęp bezpłatny.**

Wieża widokowa została ustawiona na Baraniej Górze (1220 m n.p.m.) - najwyższym szczycie polskiej części Śląska Cieszyńskiego. Można z niej podziwiać krajobraz Beskidu Śląskiego, a przy dobrej widoczności można zobaczyć Tatry. Wysokość wieży: 15,25 m. Jedno-razowo na wieży może przebywać 20 osób. Jej właścicielem jest Górno-śląski Oddział PTTK w Katowicach.

Wyposażona jest w instalację odgromową - nie zwalnia to jednak turystów z zakazu przebywania na niej podczas burzy.

### **Ścieżka dydaktyczno - przyrodnicza na Baraniej Górze - Wisła Czarne**

Tajemnice drzemiące w wiślańskiej przyrodzie pozwalają poznać m.in. wędrowka Ścieżką dydaktyczno - przyrodniczą na Baraniej Górze. Tylko 8 godzin marszu a człowiek bardziej rozumie otaczający go świat. Ścieżka wiedzie na początku doliną Czarnej Wisłki na szczyt Baraniej Góry. Do Wisły wraca się malowniczą doliną Białej Wisłki.


Marsz zaczyna się na parkingu przy leśniczówce Leśnictwa Czarne. Biegnie najpierw wzdłuż szlaku czarnego, później czerwonego (na szczyt) a na końcu niebieskiego (zejście do Wisły). Kończy się na parkingu przy Strażnicy OSP w Czarnem. Na ścieżce usytuowanych jest 25 przystanków dydaktycznych, rozłożonych na 16 km trasy i odkrywających przed zwiedzającymi potęgę natury.



### Kaskady Rodła - Wisła Czarne - Dolina Białej Wisłki

Kaskady Rodła, to najpiękniejszy zespół naturalnych progów wodnych na terenie Beskidów. Nazwę Kaskady Rodła otrzymały z inicjatywy ówczesnego przewodniczącego Towarzystwa Miłośników Wisły p. Jana Kropa 19 września 1987 r. w 65 rocznicę powstania Związku Polaków w Niemczech.

Wysokość wodospadów na Białej Wisłce waha się od 0,5 - 5 m. Nachylenie koryta jest tu duże i wynosi od 8 do 10%. Dolne progi znajdują się w warstwach istebniańskich. Można tu zobaczyć pięknie wyżłobione kotły erozyjne, czyli przegłębienia skalnego koryta rzeki u podnóża wodospadów. Zbocza jarów obok wodospadów porastają pomnikowe świerki i jodły w wieku ok. 170 lat. Pod nimi są piękne odnowienia naturalne świerka, jodły i buka.



### Zapora i zbiornik na Jeziorze Czernańskim ul. Czarne Wstęp bezpłatny.

Pod koniec lat sześćdziesiątych postanowiono spiętrzyć wody obydwu Wisłek na Jeziorze Czernańskim, aby powstały zbiornik zapewnił wodę pitną dla coraz liczniejszych ośrodków wczasowych. Budowa zapory trwała od roku 1968 do października 1973. Wtedy właśnie nastąpiło pierwsze napełnienie zbiornika, który łączy w sobie wody potoków Białej i Czarnej Wisłki.

Dane techniczne zapory: pojemność 4.941.000 m<sup>3</sup>, wysokość tamy 30 m, długość 280 m. Tama oprócz swoich funkcji użytkowych, stanowi również atrakcję turystyczną, jako deptak spacerowy. Ponieważ jezioro jest zbiornikiem wody pitnej, nie wolno się w nim kąpać ani nie wolno uprawiać sportów wodnych. Stojąc na koronie zapory, z lewej strony widać wylot doliny Białej Wisłki, a Czarna Wisłka wpada do zbiornika na wprost zapory.

## Muzeum Magicznego Realizmu Ochorowiczówka Godziny otwarcia: wtorek-niedziela godz. 11.00-18.00

Magiczne miejsce, w którym zanurzysz się w świat sztuki i historii  
Stałe ekspozycje: Magiczny realizm, Julian Ochorowicz, Odkrywczy Wisły

Muzeum Magicznego Realizmu Ochorowiczówka jest największą tego typu instytucją w Europie. Stworzone w miejscu, w którym stoi willa zbudowana przez jedną z najwybitniejszych postaci polskiej nauki XIX w. - Juliana Ochorowicza.



W muzeum goście mogą zobaczyć ponad 300 eksponatów czołowych polskich twórców magicznego realizmu - obrazy, rzeźby, grafiki.

Oprócz stałej ekspozycji dotyczącej m.in. twórczości Juliana Ochorowicza oraz przedstawiającej Szlak Odkrywców Wisły, w muzeum zobaczyć można wystawy czasowe prezentujące polską sztukę współczesną.

**Muzeum Spadochroniarstwa**  
ul. Przylesie 1a,  
tel. 33 855 13 53,  
694 616 530,  
pwybraniec@post.pl  
www.muzeum  
-spadochroniarstwa  
.strefa.pl

Godziny zwiedzania  
po wcześniejszym  
telefonicznym  
Wstęp bezpłatny.



**Muzeum Narciarstwa**  
ul. Wodna 3, tel. 33 855 15 19



wisla@nszffipw.org.pl  
www.zimowit.eu  
Godziny  
zwiedzania:  
poniedziałek  
- niedziela  
w godz. 10.00 - 16.00  
Wstęp bezpłatny.

wisla.pl

**Muzeum Turystyki Beskidu Śląskiego PTTK**  
"U Źródeł Wisły" na Przysłopie pod Baranią Górą  
ul. Czarna Wisielka 8, tel. 507 710 371  
www.barania-gora.cotg.pttk.pl  
Godziny zwiedzania:  
od maja do października  
sob. 10.00 - 16.00 niedz.: 9.00 - 15.00  
Wstęp bezpłatny.



**Muzeum Aptekarstwa**  
ul. Głębcze 22,  
tel. 33 855 16 57, 607 894 129  
info@kleszczonka.pl  
www.kleszczonka.pl


Godziny zwiedzania po wcześniejszym  
uzgodnieniu telefonicznym.



**Galeria**  
"U Niedźwiedzia"  
ul. Stellera 2,  
tel. 33 855 17 99  
Godziny otwarcia:  
pon. - niedz.:  
10.00 - 14.00  
w czasie ferii zimowych  
i w sezonie letnim  
do godz. 10.00 - 16.00

## Stała ekspozycja o rzece Wiśle Centrum - Bulwar Książycowy nad rzeką "za blokami"

35 tablic przedstawiających rzekę Wisła od jej źródeł aż po ujście do Bałtyku.



## Aleja Podań i Legend Śląska Cieszyńskiego Park Kopczyńskiego

Aleję tworzy 8 rzeźb powstałych podczas pleneru rzeźbiarskiego, który odbył się w lipcu 2014r. w Ogrodzie Sztuk Grzegorza Michałka w Wiśle.



## Wiadukt kolejowy w Wiśle Łabów, ul. Turystyczna

Powstał w latach 1931- 33. Wymiary: długość 120m, wysokość do 25m. Posiada siedem przęseł. Cały czas jest otwarty dla pociągów jadących z lub do ostatniej stacji kolejowej w Wiśle Głębcze.

## Izba Leśna na Przysłopiu.

Ul. Czarna Wisiełka 8, Nadleśnictwo Wisła, tel. 33 855 24 26.

Zwiedzanie od 1 maja do 30 czerwca oraz od 1 do 30 września w sobotę, niedzielę-10.00-16.00, w sezonie od 1 lipca do 31 sierpnia codziennie -10.00-16.00. Wstęp bezpłatny.

Mieści się w starej leśniczówce z 1863. Można tam obejrzeć okazy roślin i zwierząt z tutejszych lasów, trofea łowieckie, dawne narzędzia leśne oraz przedmioty związane z turystyką i bezpieczeństwem w górach.



## Zapora przy Domu Turysty PTTK - tzw. "Mała Niagara" Wisła Czarne - ul. Czarne

Sztucznie wybudowany w latach 50-tych ośmiometrowy wodospad potocznie nazywany przez miejscowych „Niagarą”.



**Galeria "Villa Japonica", ul. Turystyczna 32**  
tel. 33 855 56 66, [villa@japonica.pl](mailto:villa@japonica.pl), [www.japonica.pl](http://www.japonica.pl)  
Zwiedzanie po wcześniejszym uzgodnieniu telefonicznym.

**Zapiecek U Jędrysa, ul. M.Konopnickiej 25,**  
tel. 33 855 21 24,  
[www.zapiecek.wisla.pl](http://www.zapiecek.wisla.pl)

**U Dziadka, ul. 1 Maja 57,**  
tel. 33 855 22 25,  
[galeriaudziadka.netgaleria.pl](http://galeriaudziadka.netgaleria.pl)



**Wiślańskie Centrum Kultury, Pl. B.Hoffa 3 (Dom Zdrojowy)**  
tel. 33 855 29 67 [kultura@wisla.pl](mailto:kultura@wisla.pl)

**Centrum Informacji Turystycznej, Pl. B. Hoffa 3**  
tel. 33 855 34 56 [wisla@slaskie.travel](mailto:wisla@slaskie.travel)  
[www.noclegi.wisla.pl](http://www.noclegi.wisla.pl) [informacja@wisla.pl](mailto:informacja@wisla.pl)

**Referat Promocji, Turystyki, Kultury i Sportu**  
Pl. B. Hoffa 3, tel. 33 855 24 25,  
[promocja@wisla.pl](mailto:promocja@wisla.pl) [www.wisla.pl](http://www.wisla.pl) [facebook.com/miasto.wisla](https://facebook.com/miasto.wisla)







milosnawwisle.pl  
kontakt@milosnawwisle.pl  
tel. 534 460 417  
ul. Konopnickiej 31a

Kameralna "Villa Miłosna" w centrum Wisły  
z parkingiem, sauną, śniadaniem, pokojem zabaw  
dla dzieci i WiFi w cenie. Przeszpornne pokoje  
i apartamenty, wszystkie z LCD i łazienką. Nowy,  
kanapowy wyciąg narciarski w odległości 300 metrów !



**ARKA**  
HOTEL&RESTAURANT



43-460 Wiśła, ul. Świerkowa 8  
tel. 33 855 26 65, 573 257 120

Hotel Arka SPA położony jest  
w Wiśle, w cichej okolicy  
w otoczeniu lasu i zieleni.  
Oferujemy komfortowo  
urządzone pokoje, restaurację,  
basen kryty, jacuzzi, saunę.

Na miejscu do dyspozycji Gości  
jest wypożyczalnia rowerów,  
bilard, duży zadaszony grill,  
bezpłatny monitorowany  
parking, bezpłatne Wi-Fi .



[www.hotel-arka.pl](http://www.hotel-arka.pl)

**Willa**

**POKOJE  
APARTAMENTY**



**WISŁA**

**501 535 833**

[www.larysa.wisla.pl](http://www.larysa.wisla.pl)

**LARYSA**



REZYDENCJA

IZABELLA

ZAPRASZA

Ul. Gimnazjalna 10  
43-460 Wiśla

tel. 33 855 23 20  
wisla.izabella@gmail.com

[www.izabella.wisla.pl](http://www.izabella.wisla.pl)

Rezydencja Izabella położona jest na słonecznym stoku Góry Jarzębatej w bezpośrednim sąsiedztwie centrum miasta Wisły.

Pobyt w Rezydencji Izabella to idealny pomysł na rodzinny wypoczynek, czas we dwoje czy spotkanie biznesowe.

Serdeczna atmosfera, komfortowe, widokowe pokoje, smaczna kuchnia.



Orion

ośrodek  
wypoczynkowy

ul. Spacerowa 7 tel.: +48 33 855 27 49  
43-460 Wiśla kom.: +48 601 493 226

Proponujemy Państwu odpoczynek w otoczeniu pięknej przyrody, w miłej atmosferze, ze smacznym domowym jedzeniem - tradycyjnym i wegetariańskim w przytulnych pokojach (każdy z łazienką, toaletą i TV). Oferujemy łącznie 50 miejsc noclegowych. Organizujemy kolonie, obozy sportowe, zielone szkoły, wczasy dla seniorów, ogniska, przejazdu wiślańską ciuchcią, wycieczki piesze i autokarowe, białe i zielone kuligi.



biuro@osrodekorion.pl  
[www.osrodekorion.pl](http://www.osrodekorion.pl)



Villa Cynamon



ul. Kopydło 39  
43-460 Wiśla  
tel.: 33 855 15 76  
tel. kom.: 605 42 42 28  
[www.villacynamon.pl](http://www.villacynamon.pl)  
info@villacynamon.pl



OŚRODEK WZASOWY

KŁOS

OŚRODEK DLA  
TWOJEJ RODZINY

Wiśla, ul. Na Stoku 2

Tel. (33) 855-21-38  
(33) 855-27-38

[WWW.KLOS.WISLA.PL](http://WWW.KLOS.WISLA.PL)





[www.wislanka.pl](http://www.wislanka.pl)



Zapraszamy na kołaczki  
do naszych  
sklepów firmowych:

Wisła:  
ul. 1-go Maja /deptak/  
ul. Wyzwolenia 23A  
ul. Malinka 41

# CIUCHCIA MARTUSIA



**43-460 Wisła**  
**ul. Wyzwolenia 9**  
**Rezerwacja: Irena 607 153 709, Tadeusz 601 464 841**

[www.itawisla.pl](http://www.itawisla.pl) [itatrans@wp.pl](mailto:itatrans@wp.pl)



[www.facebook.com  
/CiuchciaMartusiaWisla](https://www.facebook.com/CiuchciaMartusiaWisla)

## Trasa numer 1

Galeria A. Małyszka

Wisła Malinka: Skocznia imieniem A. Małyszka (przerwa 30min.)

Wisła Czarne: Zamek Prezydencki na Zadnim Groniu (przerwa 30min.)

Duża zapora (przerwa 10min.), wylęgarnia pstrąga

Mała zapora z wodospadem (przerwa 10min.)

## Trasa numer 2

Wisła Kopydło: Galeria A. Małyszka, Dom A. Małyszka,  
Klub u Bociana

Wisła Łabajów: Wiadukt kolejowy, stara skocznia (przerwa 15min.)

Wisła Głębce: Kościół z wieżą z XVIw. (przerwa 15min.)

Muzeum aptekarstwa

Przełęcz Kubalonka: Trasy narciarskie FIS (przerwa 30min.)

Kościółek drewniany z XVIIw.

# Willa Natasza



[www.mariainatasza.pl](http://www.mariainatasza.pl) - pokoje Natasza  
[www.facebook.com/mariainatasza](https://www.facebook.com/mariainatasza)

43-460 Wisła      tel. 33 858 39 21  
ul. Wyzwolenia 46      602 116 290

Willa położona 2 km  
od centrum Wisły,  
w pięknym zakątku  
miasta Wisła-Gościejów.  
Oferujemy komfortowe  
pokoje i apartamenty  
z pełnym wyposażeniem,  
łazienkami i bezpłatnym wifi.

Zapraszamy na  
smaczne posiłki do naszej  
stołówki, a w lecie  
na wypoczynek w ogrodzie  
i podgrzewanym basenie.



**WATRA**

[www.watra.pl](http://www.watra.pl)

+ 48 608 314 524

Ustroń, ul. Szpitalna 56b/3  
(300 m za hotelem Ziemowit)

*Wycieczki dla Ciebie*

**Wiedeń, Praga, Morawski Kras,  
Pszczyna, Wadowice, Cieszyn,  
Mała Pętla, Zamek Prezydencki,  
Górska Biesiada i inne ...**

Sklep Wisła  
43-460 Wisła, ul. 1 maja 53  
536 292 246

Gospodarstwo Pasieczne  
Halina Buchalik  
KOSTKOWICE, ul. Dworska 24  
Gmina Dębowiec  
tel. 33 856 20 88

miody odmianowe, miody pitne.  
pyłek kwiatowy, pierzga, propolis  
kosmetyki i suplementy diety  
na bazie produktów pszczelich  
świece woskowe

Sklep internetowy  
[www.pszczelespecjaly.pl](http://www.pszczelespecjaly.pl)  
[facebook.com/pszczelespecjaly](https://www.facebook.com/pszczelespecjaly)

**Pszczele®  
Specjaly**



**Balbinka**

Wisła, Głębce 38  
tel. 604 633 555  
602 696 773

Balbinka dysponuje 2.3.4.5 os.  
nowoczesnymi pokojami, których zaletą  
jest ciepła atmosfera i komfortowe  
wyposażenie oraz dostęp do internetu.  
Do dyspozycji gości: basen z podgrzewaną  
wodą, plaża z leżakami, sauna, plac zabaw,  
rowery górskie, narty.



[www.balbinka.net](http://www.balbinka.net)

Willa  
*Cyprys*

**POKOJE  
APARTAMENTY**

Wisła, ul. Willowa 22 a  
tel. 502 519 620

Agroturystyka  
ul. Malinka 85 A  
43-460 Wisła

biuro@umatysa.pl

www.umatysa.pl

tel: 516 069 566

„U Matysa”



Jeżeli chcecie Państwo odpocząć, cenicie ciszę, spokój i piękne widoki, to nie pozostaje nam nic innego jak tylko zaprosić Państwa do nas. Gwarantujemy komfortowe pokoje, miło spędzone chwile dla dorosłych ale przede wszystkim dla najmłodszych naszych gości, z bardzo dużym placem zabaw. U nas nie będziecie się nudzić. Więcej informacji na [www.umatysa.pl](http://www.umatysa.pl)

ZAPRASZAMY



Ranczo Cienków tel. 601 511 027



Zapraszamy na:

obiady domowe  
przejażdżki konne i kuligi  
imprezy okolicznościowe  
piękne widoki

[www.ranczo-cienkow.pl](http://www.ranczo-cienkow.pl) [www.kuligi-wisla.pl](http://www.kuligi-wisla.pl)

**HEBAN**

Podzorski

ul. Kopydło 83, 43-460 Wisła  
tel. 33 855 33 67, +48 695-897-442

biuro@heban-wisla.pl

www.heban-wisla.pl

**STALARSTWO - 50 lat tradycji**

**KUCHNIE SZAFY MEBLE NA WYMIAR  
PŁYTY BLATY AKCESORIA MEBLOWE**



Wisła

os. Bucznik 16

tel. 884 620 949

„WILLA POD BUKAMI”



Odpoczynek z daleka od  
miejskiego zgiełku,  
dla szukających ciszy i spokoju,  
w otoczeniu pięknego lasu bukowego.  
Naszym atutem jest prawdziwa  
górska atmosfera.



Tekst: Referat Promocji, Turystyki, Kultury  
i Sportu UM Wisła. Fot. - archiwum UM Wisła.  
Skład i druk: PCP- Kraków

Wydanie IV - maj 2017 r.

[www.pcp.org.pl](http://www.pcp.org.pl)

[www.facebook.com/wydawnictwo.pcp](http://www.facebook.com/wydawnictwo.pcp)



ZJAZD NA

**MONSTER**ROLLER

i Mountain**CART**

TRASY rowerowe

**BAR**  
widokowy



Ośrodek Narciarski  
**NOWA OSADA**  
**Wiśla**

ul. Partyzantów 24  
telefon: 33 855 92 85  
607 983 768



**WWW.NOWAOSADA.PL**




# Wisła i Ustroń - domy i apartamenty



ul. Willowa 16, 43-460 Wisła  
tel./fax 33 855 24 39

[www.willastok.pl](http://www.willastok.pl)  
[repcja@willastok.pl](mailto:repcja@willastok.pl)

Oferujemy atrakcyjne cenowo noclegi w spokojnym zakątku Wisły. Do dyspozycji pokoje jednoosobowe, dwuosobowe z łazienkami, a także apartamenty przeznaczone dla trzech i czterech osób. Dla wymagających gości mamy apartament extra o podwyższonym standardzie oraz przestronne studio. Wszystkie z naszych pokoi i apartamentów wyróżniają się komfortowym wyposażeniem i wspaniałymi widokami z okien. W Willi mogą Państwo także skorzystać ze smacznych posiłków, basenu, grilla, internetu Wi-Fi czy zagrać w tenis stołowy lub bilard. Dla gości biznesowych przygotowaliśmy salę konferencyjną na 30 osób.





## Przygoda Park

to centrum ekstremalnych rozrywek, położone w samym sercu Wisły. Na naszych gości czeka 5 urozmaiconych tras o zróżnicowanej trudności.

**Rozrywka zarówno dla maluchów, jak i weteranów ekstremalnych przygód.**

**tel. 660 538 716**

**Paintball, Strzelnica**

[www.przygodapark.com](http://www.przygodapark.com)  
[info@przygodapark.com](mailto:info@przygodapark.com)



**WISŁA  
SKI & BIKE  
SKOŁNITY**

**kolej linowa  
latem i zimą**

**Telefon info 731 323 711**

Szkoła narciarska **537 223 809**  
Wypożyczalnia sprzętu

[www.skolnity.pl](http://www.skolnity.pl)

